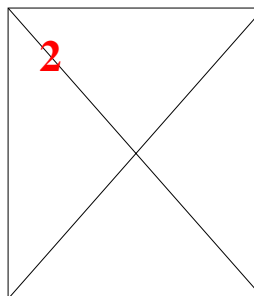
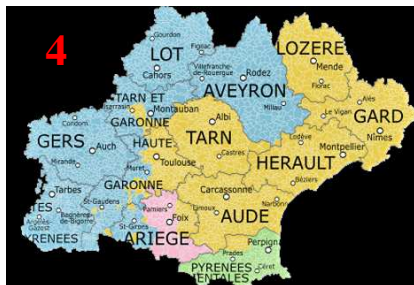
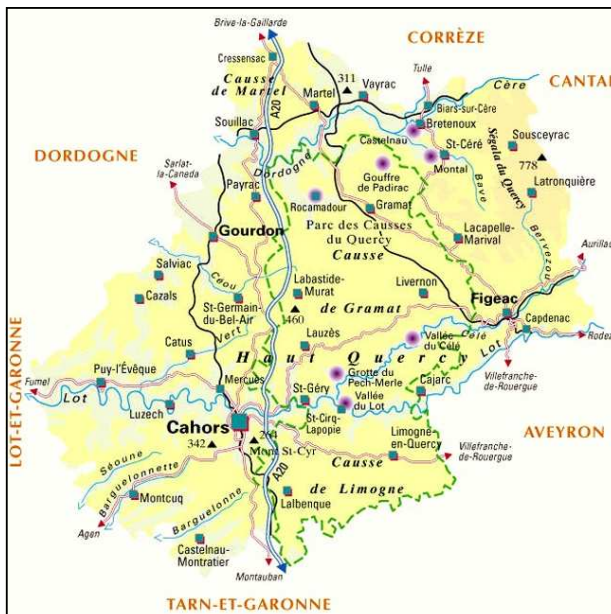




46 - Lot

- Le Département dans ...
- 1 - ... la France d'auj.
 - 2 - ... les Provinces du 18ème s..
 - 3 - ... la région Midi-Pyrénées de 1970
 - 4 - ... la région Occitanie de 2016.



Dans
 les Pro-
 vinces du
 18ème s.

Le Département ...

LOT (46) : ¶ "Dép. de la Région Midi-Pyrénées; 5.228 km²; 154.533 hab. Ch.-l. CAHORS ----." [206]

• GÉNÉRALITÉS ...

. Au 15ème s.: c'est l'époque des MOULINES À FER DU QUERCY OCCIDENTAL ...

— Sur **La Masse** et affluents, d'amont en aval: Rudo (à MONTCLERA, 46250), del Cros (à LES ARQUES (46250)), M1^(LT), Pontalguie (à LHERM, 46150), Pechaurie (à LHERM), Manhac (à LHERM), La Bouysse (à LHERM), Loyres (à GOUJOUNAC), La Johania (à LES JUNIES, 46150), Estravols (à CASTELFRANC, 46140).

— Sur **Le Vert** : St-Denis de Liverno (à CATUS, 46150), Rostassac (à ST-MÉDARD, 46150), M2^(LT), du Vert (LABASTIDE-du-Vert, 46150), CASTELFRANC, 46140, d'après [5737] p.197.

. Au moment de la Révolution et de l'Empire: "Le domaine de la SIDÉRURGIE à LA CATALANE s'étend de MAULÉON(-BAROUSSE) 65370 à CÉRÉT 66400 et a son foyer principal en pays de Foix (H^eAriège) ... Au nord de cette zone quelques BAS-FOURNEAUX en Lot, Lot-et-Garonne et Tarn, marquent la limite entre les deux procédés (à la Catalane et au H.F.)." [503] p.286.

. 1810: Il y a 18 Ouvriers internes dans la Sidérurgie du Lot, d'après [503] p.145.
 (LT) ... M1 et M2, Moulins sans nom.

• SUR LES SITES ...

• **CAILLAC (461400)** ...
 . En 1456: "Une Mouline (à Fer) était vraisemblablement en cours d'aménagement sur le petit ruisseau qui traverse la paroisse de CAILLAC." [5738] p.282.

• **CASTELFRANC (461400)** ...
 — Castelfranc ...
 . Au 15ème s.: Mention d'une Mouline sur le Vert, d'après [5737] p.197.

— Estravols ...
 . En 1457: Mention d'une Mouline à Fer sur la Masse, d'après [5738] p.283.

• **CATUS (461500)** ...
 — Liverno ou Mouline de Boissires ...

. En 1463: Mention d'une Mouline à Fer sur le Vert, dans ce qui était alors la paroisse ST-DENIS ... Au mo-

ment des guerres de religion (2ème partie du 16ème s.): Disparition de la Mouline, d'après [5737] p.199.

• **CONCORES (46310)** ...

. Au 15ème s.: Mention d'une Mouline à Fer sur le Ceou, d'après [5738] p.282.

• **CRESENAC (46600)** ...
 — Commune minière ...

. 16ème s. (?): Du Minerai de Fer, Extrait sur cette commune, alimentait le H.F. de Bourjolles, à SOUILLAC, 46200, -voir ce nom de commune ci-après.

• **DEUAGNAC (46340)** ...
 — Poudens ... Hameau sur le Ceou.

. ≈ 1.500 m en amont du hameau, lieu-dit *La Mouline*, d'après la carte IGN.

• **DURAVEL (46700)** ...
 — Forge Girard ... Lieu-dit actuel 'Les Forges', au bord du Lot, r. dr. ...

. Les Forges sont à 2 km au S.-E. du bourg, lequel est à 10 km à l'Est de FUMEL (47500) ... Joseph-Ferdinand et Jean-louis RIAN, gérants de la *Sté DES MINES, HAUTS-FOURNEAUX ET FORGES D'AUBIN* (AUBIN 12110), créent une Us. à Fer avec H.F., le milieu du 19ème s., sur le hameau dit 'Girard'. Le Minerai de Fer provenait de Gisements situés au N.-E. de DURAVEL^(DL1).

. 1847-1849: Mention d'une Us. à Fer, d'après [4592] p.38.

. L'Us. fonctionna jusqu'en 1901, la Production de Minerai s'élevant encore à 21.774 t. Il en reste le bâtiment du H.F. et une Halle en bon état, propriété privée. Des visites de DURAVEL, dont le site des Forges, sont organisées par l'Office du Tourisme, dans le cadre des 'Journées Nature'^(DL1).

(DL1) ... d'après: Plaquette^(DL2), p.23 et [2964] <archivnationales.culture.gouv.fr: classement départemental des usines métallurgiques de 1790 à 1867> - Juil. 2012.

(DL2) Plaquette de 28 p. À la découverte du bourg médiéval de Duravel et de 2000 ans d'histoire, par Jean MARRANE, éd. *Lot Tourisme* - Juin 2009, numérisée in [2964] <calameo.com> - Juil. 2012.

• **GIGOUZAC (461500)** ...

. En 1496: "Le Vert traversait la seigneurie de GIGOUZAC où il actionnait deux molins *cupr sive martinetz*: (2 Moulins à Cuivre ou Martinets)." [5738] p.282.

• **GOUJOUNAC (46250)** ... à 20 km E.-N.-E. de FUMEL (47500).

— Sud de la commune ...

. Sur la Masse, en N. 44° 33,703' et . 1° 13,189', mention d'une anc. Mine, d'après la carte IGN.

— Forge de La Butte ... Lieu-dit actuel 'La Butte', retenue d'eau de 4 m, sur un affl. de la Masse, riv. affl. du Lot.

. Forge catalane existant depuis le 15ème s. ... À la fin du 18ème s., ce petit Étab. appartenait à Gaspar LABROUE, habitant sur place. Il comprenait 1 Four à Griller le Minerai, 1 Fourneau pour la Fonte de celui-ci, animé par Trompe et Roue hydraulique. Une Roue hydraulique à Palettes entraînait le Mail pour le Forgeage du Fer. Les Magasins à Charbon et à Fer complètent l'installation. La Forge fonctionnait 3 mois par an, avec du Minerai en Rognon ou en Veines, tiré des collines environnantes par les paysans et quelques Ouvriers payés par la Forge. Le Charbon de bois est très onéreux, car, faute de forêts avoisinantes, il faut le faire venir d'assez loin. Une Campagne de 3 mois fournit 10 t de bon Fer, dit 'Fer fort'. Il est débité en Carrés ordinaires et en Barres de dimensions diverses. On fabrique aussi des Outils agricoles. La Forge occupe 12 à 15 personnes pendant la Campagne. Le peu de rentabilité de cette petite exploitation utilisant un Minerai qu'il aurait été plus judicieux d'employer au H.F., le coût élevé du Charbon de bois et la quasi impossibilité d'améliorer la Production provoqueront son Arrêt peu avant 1830, selon [138] n°127 - Juil. 1807, p.12 à 18, numérisées, d'après [2964] <books.google.fr> et <queryc.net> - Juil. 2012, et Revue^(GCI) p.382 à 384.

(GCI) *Revue Encyclopédique ou Analyse Raisonnée des Productions les plus remarquables dans la politique, les sciences, l'industrie et les beaux-Arts*, recueil mensuel sous la direction de Hippolyte CARNOT, t.52, -Oct. 1831, édité par le bureau de la Revue, numérisée in [2964] <books.google.fr> - Juil. 2012.

• **GOURDON (46300)** ...

— Prouillac ou Prouillac ...

. Au 15ème s.: Mention d'une Mouline à Fer sur la Melve, d'après [5738] p.281.

• **LABASTIDE-du-Vert (46150)** ou **LA-BASTIDE-du-Vert** ...

— La Mouline du Vert, dite *La Ferrière* de la Ber ...

. En 1457: Mention d'une Mouline à Fer, d'après [5738] p.283 ... De nos jours: Probablement le hameau *La Mouline*, ≈ 500 m en aval du bourg, note M. BURTEAUX - Mai 2017.

• **LE BOULVÉ (46800)** ... sur le ruisseau de Boulvé.

Département 46-2

. Au 15^{ème} s., mention d'une Mouline à Fer, d'après [5738] p.284.

• LÉOBARD (46300) ...

. Anc. lieu d'Extraction du Minerai de Fer ... En 1451: Mention de *las fossas minieras* ... Au 19^{ème} s.: Le Minerai de Fer de la commune de LÉOBARD était encore apprécié, d'après [5738] p.289.

• LES ARQUES (46250) ... à 25 km E.-N.-E. de FUMEL (47500).

— Forge de La Mouline ou Forge du Cros ou del Cros ... Lieu-dit actuel 'La Mouline', retenue d'eau de 4 m, sur un affl. de la Masse, riv. affl. du Lot.

. Une Forge y existait déjà au 15^{ème} s., utilisant la Méthode catalane(LA1).

. En 1462: Mention de la Forge, d'après [5737] p.197 ...

En 1490: La Mouline était pourvue d'une tour défensive, d'après [5738] p.286, note 42 ... En 1772: Sur le ruisseau de La Masse, d'après [60] p.181 ... L'emplacement donné par [5738] correspond au hameau dit La Mouline sur La Masse (N. 44°35,851' et E. 1° 14,359'); c'est donc aussi la Forge de La Mouline, souligne M. BURTEAUX -Mai 2017.

• 1789: Feu de Forge, in [11] p.232.

. En 1808-1852: Maintenu en activité de la Forge catalane, d'après [4592] p.38.

. Au début du 19^{ème} s., la Forge appartient à M. RAYET, et est exploitée par Augière CONREDON, puis par Dominique AUSTRUY. Elle comporte 1 Fourneau à Griller le Minerai, 1 Foyer de Forge avec Trompe pour la Fonte (la Réduction) du Minerai, 1 Mail animé par Roue hydraulique, 1 Magasin à Minerai Grillé et 1 Magasin à Fers. L'Us. travaille 7 ou 8 mois par an et traite le Minerai de Fer (Oxyde de Fer limonéux compact) des environs. Le Charbon de bois provient des forêts du propriétaire et de particuliers. Durant une Campagne de 8 mois, la Forge produit, avec 14 personnes, 27 à 28 t de Fer Forgé, d'excellente Qualité pour l'agriculture. Devenue non rentable, et concurrencée par la Production de Fonte du Périgord, la Forge s'est arrêtée avant 1850. Il en reste la retenue d'eau, le Canal d'amenée, ainsi que quelques bâtiments. Propriété privée (LA1).

— Martinet ...

. Lieu-dit en N. 44 ° 35,394' et E. 1° 14,549'; d'après la carte IGN.

(LA1) ... selon [138] n°127 -Juil. 1807, p.19 à 21, numérisées, d'après [2964] <books.google.fr> et <quercy.net> -Juil. 2012.

• LES JUNIES (46150) ...

— Johania ...

. Au 15^{ème} s.: Mention d'une Mouline à Fer qui deviendra par la suite la Forge de la Mouline neuve, d'après [5738] p.283.

— Forge de la Mouline Neuve ...

. En 1772: Sur le ruisseau de La Masse, d'après [60] p.182.

• LHERM (46150) ... à 24 km E.-N.-E. de FUMEL (47500).

— Généralités ...

Voir: Farga et Fête du Fer.

. LHERM considéré comme un des joyaux du Quercy -- a été au(x) 15 et 16^{èmes} s. doté d'un développement sidérurgique important à cause de la richesse de son sous-sol en Minerai de Fer. Il existe à LHERM, un Musée du Fer fort intéressant à visiter, selon [2643] <adepeche.fr/article/2010/08/12/887453-LhermLa-Farga-une-belle-fete-dediee-au-fer.html> -Août 2010.

— Pech (= hauteur) des Miniès ... Anc. lieu d'Extraction du Minerai de Fer.

. "Son territoire (de LHERM) englobait le Pech des Miniès de Las Casas, Gisement de quelque importance." [5737] p.195 ... "De nos jours on n'ose guère s'aventurer sur le Pech des Miniès où les broussailles recouvrent les trous de Mine et l'entrée des Galeries." [5737] p.198 ... Au 15^{ème} s.: Les Moulins à Fer du Cros (aux ARQUES, 46250), de Péchaurié, de Manhac, de Loyres (aux JUNIES, 46150) et de Johania (aux JUNIES) s'approvisionnaient en Minerai de Fer au Pech des Miniès, d'après [5738] p.288.

— Forge de Loyres ...

. Au 15^{ème} s., mention d'une Mouline à Fer sur la Masse, d'après [5738] p.280, carte ..., avec confirmation, en 1772, d'après [60] p.182.

— Forge de Péchaurie ou Péchaurié, au 18^{ème} s. ... Lieu-dit actuel 'Moulin de Péchaurié', retenue d'eau de 3,50 m sur la Masse, riv. affl. du Lot, d'après [5738] p.283.

. Première Mouline à Fer signalée en 1329. Elle fut transformée ensuite en Forge catalane au 15^{ème} s. À la fin du 18^{ème} s., propriété de M. VASSAL, elle était équipée avec 1 Four à Griller le Minerai, 1 Forge à Trompe animée par hydraulique, 1 Mail à Roue hydraulique et des Magasins à Fer et à Charbon. Le Minerai de Fer en Couches, oxydé argileux compact se ramasse dans les environs. Le Charbon de bois provient des forêts environnantes. La Forge fonctionne 3 à 5

mois par an, avec 12 à 15 personnes, produisant 12 à 13 t de Fer Forgé de bonne Qualité(LM3).

. En 1772: Sur le ruisseau de La Masse, d'après [60] p.181 ... En 1847-1854: Maintenu en activité de l'Us. à Fer, d'après [4592] p.38.

. En 1854, le sieur Jean VALETTE, propriétaire, établit 1 H.F. et 1 Foyer d'Affinerie à la place de la Forge catalane. Arrêt fin 19^{ème} s. ... Le site du Moulin de Péchaurié, dont le propriétaire est J.-P. DUBERNAT, a gardé de beaux vestiges qui se visitent dans le cadre de découvertes organisées par une ass. de LHERM: *Le Cercle de Gindou*. Dans un local de la mairie de LHERM, un petit Musée du Fer retrace l'activité des Forges ayant fait vivre la Vallée de la Masse. En août de chaque année (en 2012 les 4 et 5 août), LHERM vit *La Farga*, une fête avec animations diverses autour des anc. méthodes de fabrication du Fer. Cette fête de Fer est organisée par l'Ass. pour la *Rénovation et la Protection du Patrimoine* de LHERM(LM5).

— Forge de Pontalguie ...

. Au 15^{ème} s., mention d'une Mouline à Fer, d'après [5737] p.197 ... Pourrait être le lieu-dit *Le Moulineau* de la carte IGN, suggère M. BURTEAUX -Mai 2017...

(LM1) *Table alphabétique et analytique des matières contenues dans la 5^{ème} s. '1852-1861'*, avec réf. sur les Forges et H.Fx des départements, numérisée in [2964] <books.google.fr> -Juil. 2012.

(LM2) "Plaquette de 32 p. *Grand CAHORS Randonnées*, éditée par Sud-Ouest Midi-Pyrénées -2010, numérisée in [2964] <calameo.com> -Juil. 2012.

(LM3) ... d'après [138] n°127 -Juil. 1807, p.18/19, numérisées, in [2964] <books.google.fr>; [138] p.75 de la 'Table ... (LM1)'; p.12 de la *Plaquette*(LM2); et d'après [2964] <tourisme-lot.com> -Juil. 2012.

— Manhac, auj. Peyrarnaud ...

. Au 15^{ème} s.: Mention d'une Mouline à Fer, sur La Masse, d'après [5738] p.283.

— Mouline sans nom (?) ...

. Sur la Masse, en N. 44 ° 33,320' et E. 1° 13,362', d'après la carte IGN.

— Musée du Fer ...

-Voir, ci-dessus, les *Généralités*.

• MONTCABRIER (46700) ...

— Cavar(t) ...

. En 1478: Mention d'une Mouline à Fer sur la Thèze, d'après [5738] p.284 ... 1859-1862: Maintien en activité de la Forge, d'après [4592] p.38.

• MONTCLERA (46250) ...

— Rudo, maintenant Rudoux, d'après la carte IGN ...

. Au 15^{ème} s.: "En partant de la source (de La Masse), on rencontrait d'abord la Mouline (à Fer) de Rudo, fief des seigneurs de MONTCLERA." [5738]p.283.

• S'-CIRQ-MADELON (46300) ...

— Nadaillac ...

. En 1478: Mention d'une Mouline à Fer sur le ruisseau de Marcillande ou la Germaine, d'après [5738] p.281/82.

• S'-DENIS-CATUS (46150) ...

— Galdou ...

. Anc. lieu d'Extraction de Minerai de Fer, d'après [5738] p.289.

— La Mouline ...

. Lieu-dit, sur le Vert, environ 1.500 m en aval du bourg, d'après la carte IGN.

• S'-MÉDARD (46150) ...

— Rostassac ...

. En 1457: Mention d'une Mouline à Fer sur le Vert, d'après [5737] p.199/200.

— Martinet ...

. Lieu-dit, sur le Vert, environ 700 m en amont du bourg, d'après la carte IGN.

• S'-PAUL-de-Vern (46400) ...

. *Le Martinet*, petit hameau sur la Bave, d'après la carte IGN.

• SALVIAC (46340) ...

. *Le Moulin du Martinet*, lieu-dit sur le Lourajou, d'après la carte IGN.

• SOTURAC (46700) ...

— Forge de Segadènes ...

. Après la Guerre de Cent ans (>1453): Une famille de Forgerons pyrénéens, les DE JAS ou D'AJAS fonde un Moulin à Fer ou Forge sur la Thèze, d'après [2643] <Wikipedia> -2017 ... Au 15^{ème} s.: Mention d'une Mouline à Fer sur la Thèze, d'après [5738] p.284 ... En 1772: "— Sit.: Sur le ruisseau de la Thèze ---. — Obs.: La Forge de Segadènes n'a pas été Exploitée depuis 18 ans à 20 ans, parce que les Frais d'Exploitation absorbaient tout le produit de la fabrication." [60] p.182 ... Certains situent la Forge à *Cavagnac*, qui est un hameau de SOTURAC, complète M. BURTEAUX -Mai 2017.

• SOUILLAC (46200) ... sur la Dordogne.

— Bourjolles ou Bouzolles, Bouzolles, Bourzolles ... Lieu-dit actuel 'La Forge', sur la Borrière, aff. de la

Dordogne. Les Forges sont situées à 4 km au N.-O. du bourg.

. *Le Moulin du Boulet*, hameau de *Bourzolles* existant déjà au 15^{ème} s., fut transformé, au début du 16^{ème} s., en Mouline à Fer et en Fonderie par le sieur LAVERGNE. L'Étab. comportait un H.F. avec Patouillet, 1 Affinerie, une Moulerie et des Magasins. Le Minerai était un Oxyde de Fer argileux en tubercules, d'une Teneur de 30 % de Fer après Lavage. Les Mines de Fer, distantes de 10 à 12 km de l'Us. se trouvaient à NESPOULS (19600), CRESSENSAC (46600) et NADAILLAC-le-Sec (24590). Charbon de bois local. On y fabriquait des Canons et Boulets pour la Marine Royale (en temps de guerre), des Marmites, Plaques de cheminée et Chenets, et divers Ustensiles de cuisine. Par la suite furent construits des bâtiments à usage de logements pour le Personnel, ainsi que le logis du Maître de Forge. Le H.F. de 8 m de haut était animé par 2 Soufflets et Roues hydrauliques, et employait 6 personnes. Au cours du 18^{ème} s., l'Us., qui employa jusqu'à 80 personnes, produisait des Chaudières qui partaient vers l'Amérique et les Antilles, et servant à la production du rhum. La batellerie importante sur la Dordogne, permettait l'expédition de la Production par voie fluviale(SC1).

. En 1772: Forge "— Sit.: --- située dans un vallon, entourée de bois et sur un ruisseau où l'eau est assez abondante. — Fonte = 120.000 à 160.000 livres chaque Fondage ---. — Obs.: Il ne se fait, dans cette Forge, que de la Fonte qu'on Convertit en Chaudières et autres articles qu'on envoie en Amérique, colonies franç., à l'usage des raffineries de sucre. Il se fait aussi quelque poterie pour l'usage et la consommation du pays ---. Il se fait quelquefois un Fondage dans l'année, d'autres fois il ne s'en fait un que tous les deux ans ---." [60] p.182.

• 1789 ... Forge à Fer, in [11] p.232.

. Au début du 19^{ème} s., la Forge appartient au sieur DELTEIL (ou DELTHEIL), et compte parmi les plus importantes de la région. En 1807, l'Us. ne fabrique plus que de la Fonte moulée, l'Affinerie ayant été arrêtée à la Révolution. Le Moulage de Fonte est centré autour de Chaudières, Grilles et Étuves. La Production est assez irrégulière, compte-tenu du débit d'eau, parfois insuffisant, animant une Roue à Palettes de Ø 7 m. Le H.F., de 8 m de haut, offre une forme intérieure de 2 pyramides quadrangulaires accolées base à base. Production de 1,7 à 1,8 Tt/j, entièrement Moulée dans 6 ateliers. Sur un an, le H.F. consomme 300 t de Minerai, 195 t de Charbon de bois, et produit 150 à 200 Tt. Personnel entre 70 et 80 employés(SC1).

. En 1812: Maintien en activité de la Forge, d'après [4592] p.38 ...

. Malgré les améliorations engagées par le propriétaire, la Forge, victime du coût des Matières premières et du Transport, ainsi que de la Concurrence, s'arrête en 1869. Une Us. de production d'électricité y fut installée et fournit du courant à SOUILLAC, fonctionnant jusqu'en 1931 ... De cette installation il reste un bel ensemble de bâtiments en bon état et le logis du Maître de Forge transformé en chambres d'hôtes. Une exploitation fermière occupe une partie des lieux. Les Journées annuelles du Patrimoine en Sept. font l'objet d'animations: *La Forge du Patrimoine* et *Reflets de Borrière*. Expositions et documentations diverses, ainsi que dégustations et vente de produits locaux, redonne vie à ces lieux autrefois industriels(SC1).

. De nos jours (2017): *La Forge*, hameau ≈ à 1 km en amont du hameau de *Bourzolles*, note M. BURTEAUX -Mai 2017.

(SC1) ... d'après [2964] <riviereeesperance.canalblog.com/archives.html>, <ladepeche.fr/332908-rendez-vous-a-la-Forge.html>, <chambredshote.com> -Juil. 2012, [138] n°127 -Juil. 1807, p.7 à 10, numérisées, in [2964] <books.google.fr> -Juil. 2012.

••••••••

Les Villes

••••••••

Les renvois

FARGA *Extrait ...*

¶ À LHERM (46150 Lot), nom d'une fête annuelle dédiée au travail du Fer.

-Voir, à Fête du Fer / •• Lot 46 — LHERM 46150.

. 2010 ... "La 'Farga' : une belle fête dédiée au Fer ... Le petit village de LHERM considéré comme un des joyaux du Quercy --- a été au(x) 15 et 16^{èmes} s. doté d'un développement sidérurgique important à cause de

la richesse de son sous-sol en Minerai de Fer. // Aussi le village de LHERM fait sa fête du Fer appelée: 'La Farga'. Cette année c'était la 4ème éd.. Cette fête a attiré les Sam. 7 et Dim. 8 août, un public conséquent qui s'est intéressé au travail du Fer qui a si longtemps animé le village. // Le moment fort --- a été la Réduction du Minerai de Fer dans un Bas Fourneau qui a été réalisée avec la récupération de la Loupe en fin de soirée. Pour arriver à ce résultat, c'est un travail exceptionnel qui a dû être effectué en avalé (sic) par les associations du village ---. Avant la fête, en juin a été fabriqué un Bas Fourneau en briques. En mai, c'était le séchage du bas fourneau et le montage (curieuse chronologie !). Une Charbonnière a été construite pour fabriquer le Charbon de bois nécessaire -2 Stères de chêne pour fabriquer 500 litres de Charbon (de bois)-. // De nombreuses autres animations ont fait le succès de cette 4e 'Farga'. À partir de 10 heures autour de l'église, de nombreux stands de Ferronniers, de Maréchalerie, d'artisans locaux se sont installés ---. Les Ferronniers ont mis à profit leur savoir-faire pour réaliser une œuvre collective devant le public. // Ces deux journées parfaitement réussies ont permis de faire revivre avec nostalgie un passé lointain qui a marqué cette région de la vallée de la Masse. // Il existe à LHERM, un Musée du Fer fort intéressant à visiter. Dans la vallée de la Masse, trois Forges dites 'à la Catalane' travaillaient le Minerai de Fer au début du 14ème s., celle des ARQUES, de PÉCHAURIÉ et de LA BUTTE, d'après [3539] pour l'identification et [4051] pour l'exploitation, selon <adepeche.fr/article/2010/08/12/887453-Lherm-La-Farga-une-belle-fete-dediee-au-fer.html> -Août 2010.

FÊTE DU FER

Extrait ...

•• LOT 46 — LHERM 46150 ...

— GÉNÉRALITÉS ... Cette fête annuelle, dédiée au travail du Fer, est souvent désignée sous le nom de 'Farga' ...

— MANIFESTATIONS ...

- 2007 ... 1ère Fête.
- 2008 ... 2ème Fête.
- 2009 ... 3ème Fête.
- 2010 ... 4ème Fête, les 7 et 8 août ... Cette fête a attiré un public conséquent (plutôt important) qui s'est intéressé au travail du Fer // Le moment fort --- a été la Réduction du Minerai de Fer dans un Bas Fourneau qui a été réalisée avec la récupération de la Loupe en fin de soirée. Pour arriver à ce résultat, c'est un travail exceptionnel qui a dû être effectué par les Ass. du village ---. En juin a été fabriqué un Bas Fourneau en briques. En mai, c'était le séchage du Bas Fourneau et le montage. Une Charbonnière a été construite pour fabriquer le Charbon de bois nécessaire -2 Stères de chêne pour fabriquer 500 litres de Charbon (de bois)-. // De nombreuses autres animations ont fait le succès de cette 4ème 'Farga'. À partir de 10 heures autour de l'église, de nombreux stands de Ferronniers, de Maréchalerie, d'artisans locaux se sont installés ---. Les Ferronniers ont mis à profit leur savoir-faire pour réaliser une œuvre collective devant le public, d'après [3539] et [4051] <adepeche.fr/article/2010/08/12/887453-Lherm-La-Farga-une-belle-fete-dediee-au-fer.html> -Août 2010.
- 2011 ... "La 5ème Fête du Fer, appelée 'La Farga' se déroulera donc les 7 et 8 août. Au programme: Réduction du Minerai de Fer; animations médiévales; Ferronnerie d'Art; Maréchalerie; exposition des artisans de la région. Le passé lointain de cette région va revivre intensément durant ces 2 jours." [3310] <ladepeche.fr/article/2011/08/05/1141138-lherm-le-fer-au-centre-d> -Sept. 2015.
- 2012 ... 6ème Fête.
- 2013 ... "La 7ème éd. de la 'Farga' s'est tenue les 3 et 4 août à LHERM dans le Lot. // Encore un bon cru : deux Réductions de Minerai local ont été menées, dont une en nocturne ! splendide ! un Four de grappage et une expérimentation fabrication de Wootz ont également tourné toute la nuit de Sam. à Dim.. // Les diverses Loupes et résultats de Grappage ont été traités par une équipe chargée de l'Affinage, la chaîne de production de Fer étant ainsi montrée au public." [3310] <loufoc.fr/la-farga-f%C3%AAtte-du-fer-dans-le-lot> -Sept. 2015.
- 2014 ... 8ème Fête du Fer ... "Fête du Fer, Farga de LHERM les 2 et 3 Août: Réduction de Minerai de Fer, de jour et de nuit Atelier d'enluminure, Ferronnerie d'art, expositions des artisans de la région." [3310] <id2sorties.com/sorties/3125741_fete-du-fer-farga-de-lherm-les-et-aout.asp> -Sept. 2015.
- 2015 ... "De mémoire de Lhermois, cela faisait longtemps que la fête du village n'avait pas connu un tel succès. Durant trois jours les 1er, 2 et 3 août, la 9ème Farga a tenu ses promesses avec des animations partout dans les rues. Les Ferronniers ont martelé sur leurs Enclumes du Fer rougi par les Forges et réalisé dans un Bas-fourneau une Réduction de Minerai de Fer de nuit le samedi, de jour le dimanche." [3310] <pyrotechnie.com/artificier/feux-artifice/feu-dartifice-

pour-la-9e-fete-du-fer> -Sept. 2015.

●●●●●●●●