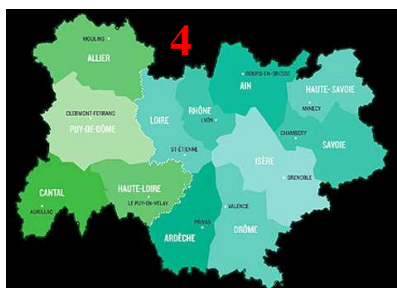
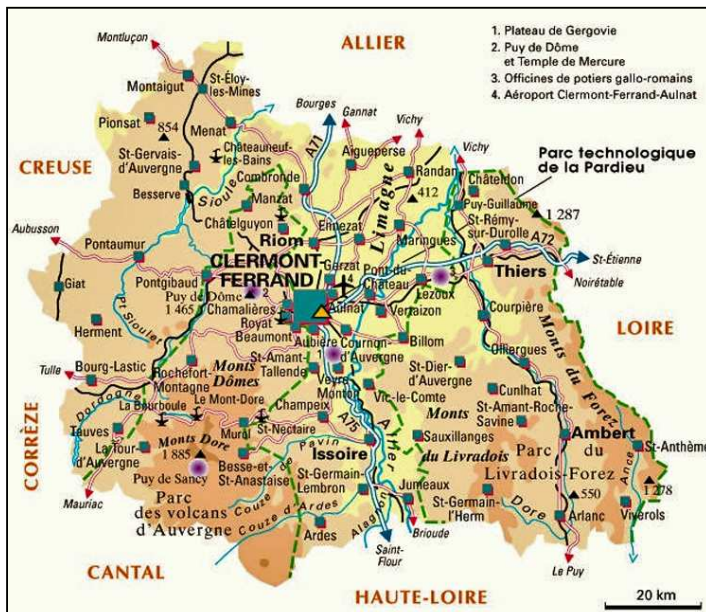


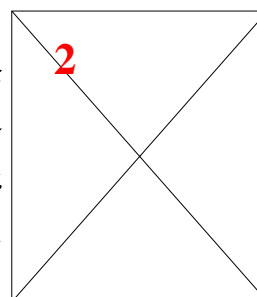


63 - Puy-de-Dôme

- Le Département dans ...
- 1 - ... la France d'auj.
 - 2 - ... les Provinces du 18ème s.
 - 3 - ... la région Auvergne de 1970
 - 4 - ... la région Auvergne-Rhône-Alpes de 2016.



Dans
 les Pro-
 vinces du
 18ème s.



Ce département a été traité par J. C. (= Frères BOURGIN [11]), mais ne l'a pas été par G.-D. H. ...

Le Département ...

PUY-DE-DÔME (63) : ¶ Département de la région Auvergne; 7.955 km²; 594.385 hab. Ch.-l. CLERMONT-FERRAND ---. // L'est, autrefois lère contrée industrielle -Coutellerie de THIERS, papeterie- a perdu de son importance malgré des activités diverses ---. La population et l'industrie --- (arrivent sur) les plateaux de l'ouest -aciéries des ANCIENS- où la reconversion des Bassins Houilliers a été un échec ---." [206]


• SUR LES SITES ...

- **AUZAT-la-Combelle (63570) ...** Commune minière de Charbon, d'après liste A.C.O.M. -Mai 2014.
- **BRASSAC-les-Mines (63570) ...**
 -Voir: Mines de Charbon du Massif Central.
 - "Musée de la Mine: Galerie reconstituée. Outils, fossiles, historique de l'exploitation." [1484] n°22, p.10.
 - "Le Musée de la Mine s'est surtout intéressé à l'Exploitation minière après 1920. La réalisation d'un Chantier souterrain montre le développement du Soutènement -Bois, Etançons métalliques-. Le Musée possède de aussi une exposition de minéraux ainsi qu'une section consacrée à la passementerie." [2125] n°131 -Sept. 1999, p.14.
- **CHARBONNIER-les-Mines (63340) ...** Nouvelle commune minière de Charbon adhérente à l'A.C.O.M., d'après A.G. -Nov. 2016 ... 906 hab., sur l'Alagnon, s/s-aff. de la Loire par l'Allier, à 4 km à l'O. de BRASSAC-les-Mines (63750) et à 14 km au S. d'ISSOIRE (63500) ... La ville s'appela successivement CHARBONNIERS, puis CHARBONNEIRAS, des Gisements de Charbon ayant été librement Exploités par des particuliers depuis le 15ème s. (CBI).
 - Autrefois, chef-lieu de la Commanderie des Hospitaliers de St-Jean de JÉRUSALEM, cette commune est située dans le Bassin Houiller de BRASSAC-les-Mines,

lequel fait partie des Houillères d'Auvergne et qui a été définitivement fermé en 1978 (CBI).

— Mine de Charbon de CHARBONNIER-les-Mines ...

. Le Charbon fut Exploité librement jusqu'en 1601, tout particulier pouvant ouvrir une Mine. Le Charbon était transporté par bateaux sur l'Allier ... En 1601, un régime de Concession générale est accordé à une seule personne mais l'Extraction du Charbon reste sous forme de petites Exploitations pendant 2 siècles ... En 1804, François DENIER demande la Concession provisoire, puis définitive en 1823, sur 210 ha. De nombreux Puits sont Foncés: Puits de l'Âne, Puits de la Molette, Puits de la Luzerne, Puits de la Boutelle ... En 1840, l'Exploitation descend à 120 m au Puits de la Machine ... En 1864, Fonçage du Puits St-Alexandre ... En 1901, la C^{ie} fait installer un Transporteur aérien reliant l'Exploitation à la gare de BRASSAC-les-Mines ... En 1939, rachat de la Concession par la S^{te} COMMENTRY-FOURCHAMBAULT-DECAZEVILLE ... En 1942, le Charbon de CHARBONNIER est remonté par le Puits Bayard sur la commune de BRASSAC-les-Mines, le Puits St-Alexandre (dernier ouvert) servant de Puits d'Aéragé au Puits Bayard jusqu'en 1960 ... Arrêt de l'Exploitation minière en 1943 à cause de coûts d'exploitation trop élevés ... Le dernier Chevalement (Puits St-Alexandre) a été démolé par l'entreprise qui avait racheté le Carreau de la Mine. Racheté par la commune en 2004, le site d'Exploitation du Charbon est en cours de travaux devant aboutir à la création d'un éco-quartier (CBI). (CBI) ..., d'après [2964] <Charbonnier-les-mines.fr/>; <Charbonnier-les-mines.fr/spip.php?article>; <fr.wikipedia.org/wiki/Houill%C3%A8res_d%27Auvergne> -Mars 2017.



2014. • SAUXILLANGES (63490) ...

- ≈ 1834 ... Cette commune est connue pour sa fabrication de Faux, d'après [5651] p.112.
- **THIERS (63300) ...** "Ch.-l. d'arrondissement du Puy-de-Dôme, aux confins de la Limagne et du Forez ---. // Principal centre franç. de la Coutellerie -qui utilise ou utilisait les eaux de la Durolle- avec industries annexes -platerie, orfèvrerie-. Constructions mécaniques. Musée -Coutellerie, folklore, etc. ---." [206]
 -Voir: Couteau/A la Coutellerie, Creux de l'Enfer (Le).
 - "Un centre de travail du Fer, fixé loin de la matière première, s'était développé à THIERS; dans les villes et les villages des environs une vingtaine de milliers de personnes fabriquaient Couteaux, Ciseaux, Fourchettes, Ciseaux, Rasoirs. Le métal venait du Berry, du Nivernais et du Dauphiné." [4842] p.408/09.

- ≈ 1789 "— Consistance: La Coutellerie est la principale industrie de THIERS et de ses environs. Elle est répandue dans tous les villages et hameaux à 2 lieues à la ronde. 'Presque tous les paysans sont Ouvriers.'" [11] p.349.
- ≈ 1834 ... Cette commune est réputée pour sa Coutellerie et occupe au moins 6.000 Ouvriers avec les communes avoisinantes, le long de la Durolle, où l'on fabrique des Couteaux, des canifs et des Rasoirs; 'la ville de THIERS a établi une division de travail tellement exacte, que les divers objets qui sortent de ses ateliers pour le service du peuple sont livrés à des prix si bas, qu'aucune fabrique étrangère ne peut lutter avec elle', d'après [5651] p.110 ... Cette commune est également renommée pour la fabrication de Quincaillerie en tous genres, d'après [5651] p.122/23.

. Sur le plan Marchophilie, voir la **fig.444**, sur laquelle trône un Couteau LAGUIOLE.

. Sur le plan Philatélie, voir la **fig.446**, le timbre émis par les P.T.T. en 1979 avec l'émission d'un timbre, sur lequel, note G.-D. HENGEL, on reconnaît bien la Vallée des Rouets, nom donné à la vallée encaissée de la Durolle, rivière qui entraînait les roues des Coutelleries.

• **YOUX (63700)** ... Commune minière de Charbon,
d'après liste A.CO.M. -Mai 2014.

●●●●●●●●

Les Villes

●●●●●●●●

Les renvois

●●●●●●●●